

COMMUNE DE MOYENNEVILLE
PLAN LOCAL D'URBANISME









Pièce n°4b-3
Plan de Zonage
BIENFAY
échelle : 1/2000 ème

Révision n°2 avec examen conjoint
2016

APPROBATION

Zonage révisé par :
Atelier d'Architecture et d'Urbanisme
François Seigneur
225 rue Saint-Fuscien - 80 090 AMIENS
Tél : 03.22.53.70.72 Fax : 03.22.53.70.71
urba-seigneur@wanadoo.fr

LEGENDE

-  Zone
-  Secteur
-  Plantation à réaliser
-  Espace boisé classé à conserver
-  Emplacement réservé pour ouvrage public,
installation d'intérêt général ou espace vert
-  Numéro d'opération
(renvoie à la liste des emplacements réservés)
-  Exploitations/loi d'orientation agricole
-  Secteur de point de vue

